

# Rad- und Para-Cycling-WM Zürich 2024

## Informationen für die Anwohnenden in den Gebieten Innenstadt, Bellevue und Zürich-Ost

Vom **21. bis 29. September 2024** findet die Rad- und Para-Cycling-WM (Rad-WM) statt. Zürich wird zum Zentrum der Velo-Welt. Der Grossanlass bringt aber auch Einschränkungen mit sich.

Vom **21. bis 24. September 2024**, jeweils von **5 bis 19 Uhr**, sind die Seestrasse auf der rechten Zürichseeseite, die Bellerivestrasse, der Utoquai, die Dufourstrasse sowie weitere Strassenabschnitte im Seefeld für den motorisierten Individualverkehr gesperrt. Zudem ist auf der Quaibrücke die Fahrspur vom Bürkliplatz in Richtung Heimplatz gesperrt.

Vom **25. bis 29. September 2024**, jeweils von **5 bis 19 Uhr**, werden in den Kreisen 1, 7 und 8 zahlreiche Strassen gesperrt. In diesem Zeitraum wird es zu grossen Verkehrsbehinderungen in der Stadt Zürich kommen.

### Das Wichtigste auf einen Blick

- **Reiseplanung:** Berücksichtigen Sie bitte, dass Ihre gewohnten Wege mehr Zeit erfordern können.
- **Verkehrsmittel:** Vermeiden Sie Fahrten mit dem Auto und nutzen Sie, wenn möglich, alternative Verkehrsmittel. Bitte beachten Sie, dass vom 25. bis 29. September 2024, jeweils von 5 bis 19 Uhr, auch der Tram- und Busverkehr stark eingeschränkt sein wird.
- **Querungsstellen zu Fuss:** Sie können die Rennstrecke an nicht abgesperrten Stellen nach eigenem Ermessen queren. Ebenfalls können Sie durch Verkehrsdienste betreute Strassenquerungen nutzen.
- **Entsorgung:** In den Postleitzahlgebieten 8001, 8008, 8032 und 8044 kommt es vom 23. bis zum 27. September 2024 zu Anpassungen der Abfuhr- und Sammeldaten/-zeiten.

### Die Rennstrecken und Sperrzeiten in Ihrer Nähe:



Scannen Sie den QR-Code, geben Sie auf der Karte Ihre Adresse ein und erfahren Sie, an welchen Tagen und Zeiten welche Strassen gesperrt sind. Klicken Sie auf die rot markierten Sperrungen, damit am Seitenrand die jeweilige Sperrzeit angezeigt wird. Unter dem Reiter «Legende» können Sie das Datum auswählen. Sie erreichen die Karte auch über:  
[maps.zh.ch/?topic=KapoRadWMZH](https://maps.zh.ch/?topic=KapoRadWMZH)

**Notfälle:** Die Blaulichtorganisationen stellen auch während der Rad-WM die Notfallgrundversorgung auf dem ganzen Stadtgebiet sicher. Wählen Sie im Notfall die entsprechende Notrufnummer: Polizei 117, Feuerwehr 118, Rettungsdienst 144. Im Notfall sind auch für Private die Zufahrten zu Spitälern gewährleistet. Allenfalls kommt es bei den Querungsstellen zu kurzen Verzögerungen.

# Informationsangebote und Kontaktadressen

## Websites rund um die Rad-WM 2024:

- **Lokales Organisationskomitee:** [zurich2024.com/verkehr](https://zurich2024.com/verkehr)
- **Verkehr in der Stadt Zürich:** [stadt-zuerich.ch/rad-wm](https://stadt-zuerich.ch/rad-wm)
- **Öffentlicher Verkehr:** [zvv.ch/rad-wm](https://zvv.ch/rad-wm)
- **Entsorgung:** [stadt-zuerich.ch/entsorgungskalender](https://stadt-zuerich.ch/entsorgungskalender)
- **Kanton Zürich:** [zh.ch/rad-wm2024](https://zh.ch/rad-wm2024)
- **Zufahrtsbewilligung «ITSCHNACH» Forchautostrasse A52:**  
[zh.ch/zufahrtsbewilligung](https://zh.ch/zufahrtsbewilligung)

## Kontakte

- **Hotline Rad-WM Zürich 2024:** 044 215 40 90
- **Öffentlicher Verkehr:** ÖV-Helpline, 044 411 51 49, täglich 6–22 Uhr
- **Restlicher Verkehr:** [verkehr@zuerich.ch](mailto:verkehr@zuerich.ch)
- **Rennprogramm, Ticketing usw.:** [info@zurich2024.com](mailto:info@zurich2024.com)

## Detailübersicht Verkehr und öffentlicher Verkehr in den Gebieten Innenstadt, Bellevue und Zürich-Ost

Für die Rad-WM werden viele Strassen gesperrt, weshalb es zu grossen Verkehrsbehinderungen in der Stadt Zürich kommt. Es wird dringend empfohlen, auf das Auto zu verzichten.

Der Tram- und Busbetrieb ist in diversen Quartieren der Stadt Zürich täglich bis ca. 19 Uhr stark eingeschränkt. Aufgrund der unterschiedlichen Rennstrecken und -zeiten ändern sich die Auswirkungen an jedem Renntag. Die betroffenen Linien werden jeweils umgeleitet, fahren auf verkürzten Strecken oder werden eingestellt. Es verkehren Ersatzbusse. Die S-Bahnen fahren wie gewohnt. Für die Reiseplanung empfehlen wir Ihnen, jeweils kurz vorher den Online-Fahrplan auf [vbz.ch](https://vbz.ch), [zvv.ch](https://zvv.ch), in der ZVV- oder SBB-App zu konsultieren.

Im Folgenden finden Sie eine Übersicht über die Verkehrssituation während der ersten Phase (21. bis 24. September 2024) und der zweiten Phase der Rad-WM (25. bis 29. September 2024).

# Verkehrssituation Phase 1: Samstag, 21. September, bis Dienstag, 24. September 2024

## Motorisierter Individualverkehr

Jeweils von 5 bis 19 Uhr sind die Seestrasse auf der rechten Zürichseeseite, die Bellerivestrasse der Utoquai, die Dufourstrasse, die Seehofstrasse zwischen der Bellerivestrasse und der Dufourstrasse, der Seefeldquai sowie Teile der Mainaustrasse und der Feldeggstrasse zwischen dem Seefeldquai und der Bellerivestrasse für den motorisierten Individualverkehr gesperrt.

Zudem ist auf der Quaibrücke die Fahrspur vom Bürkliplatz in Richtung Heimplatz gesperrt. Die restlichen Strassen im Seefeld sind regulär befahrbar.

## Öffentlicher Verkehr

Das Limmatquai ist während der ganzen Rad-WM durchgehend gesperrt. Die Linie 15 ist eingestellt. Die Linie 4 wird umgeleitet.

Die Linie 33 fährt nur zwischen Triemli und Hegibachplatz. Die Strecke Hegibachplatz – Bahnhof Tiefenbrunnen kann nicht bedient werden. Die Busse der Linien 912 und 916 fahren nur bis zur provisorischen Haltestelle Opernhaus in der Falkenstrasse.

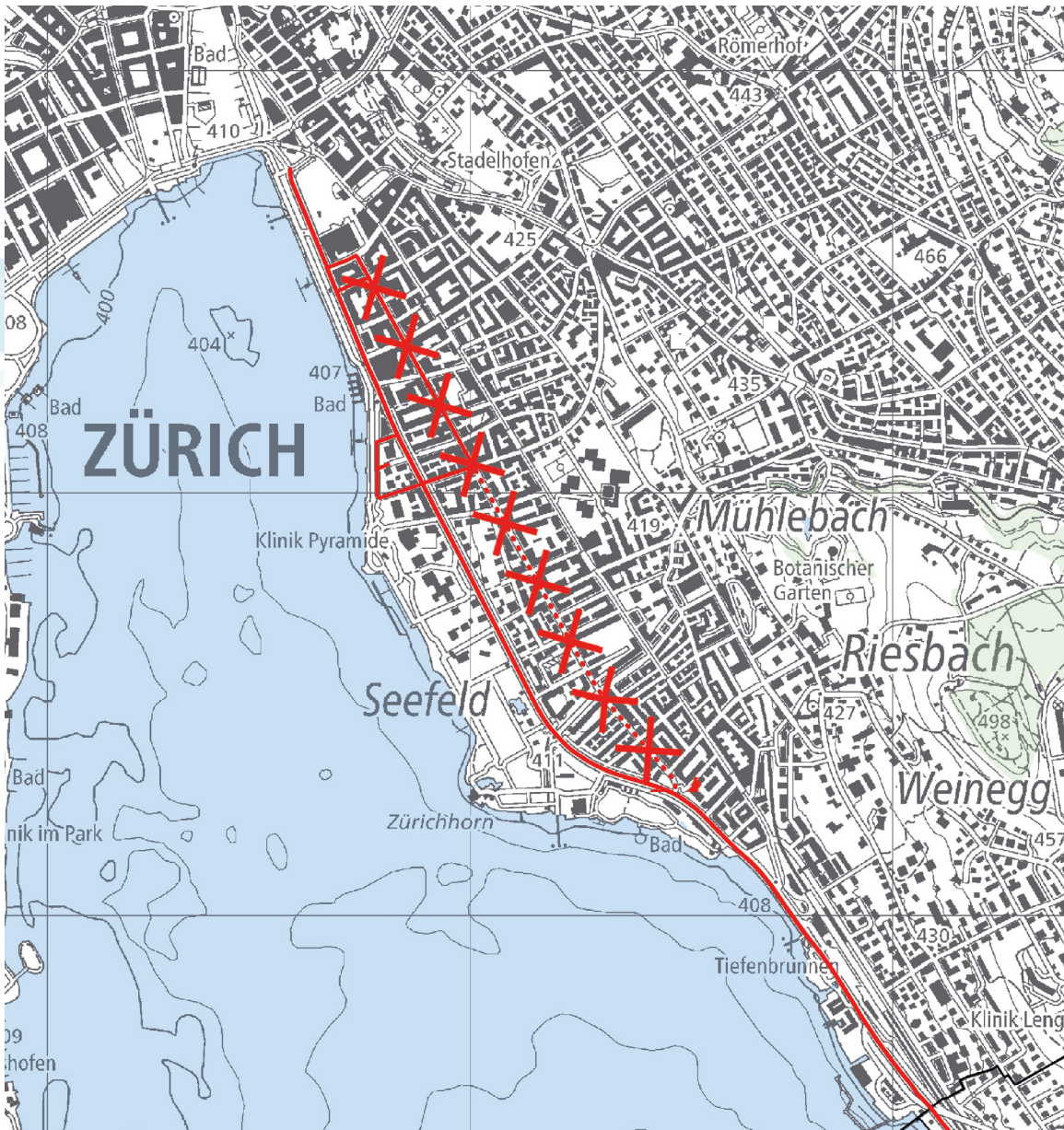


Abbildung 1: Sperrungen vom 21. bis 24.9.2024 (rot markiert)

# Verkehrssituation Phase 2: Mittwoch, 25. September, bis Sonntag, 29. September 2024

## Motorisierter Individualverkehr

Jeweils von 5 bis 19 Uhr sind die Strassen, die für die Rundkurse benötigt werden, für den motorisierten Individualverkehr gesperrt. Es ist somit nicht möglich, vom Central oder von der Enge her über die Quaibrücke in die Innenstadt respektive ans Bellevue oder von der Bellerivestrasse ans Bellevue zu fahren. Gesperrt sind neben der Rennstrecke (Rundkurse) auch die Dufourstrasse, die Seehofstrasse zwischen der Bellerivestrasse und der Dufourstrasse, der Seefeldquai sowie Teile der Mainaustrasse und der Feldeggstrasse zwischen dem Seefeldquai und der Bellerivestrasse.

Die Zufahrt in die Innenstadt/Bellevue sowie nach Hottingen, Hirslanden, Weinegg, Mühlebach oder ins Seefeld ist mit dem Auto von 5 bis 19 Uhr nur über die Forchautostrasse A52 möglich. Für die Zufahrt benötigen Sie eine Zufahrtsbewilligung (zh.ch/zufahrtsbewilligung). Am Ende des Renn-tages sind die Strassen wieder regulär befahrbar.

Die Seefeldstrasse sowie die Drahtzugstrasse ab Hegibachplatz sind während der Radrennen in beide Fahrtrichtungen befahrbar. Über die Querungsstellen Seefeldstrasse – Kreuzstrasse, Mühlebachstrasse – Kreuzstrasse sowie Hammerstrasse – Zollikerstrasse kann auch das Gebiet innerhalb des Lakeside Circuits von der Forchautostrasse her erreicht werden. Stadtauswärts gelangen Sie ebenfalls über die Forchautostrasse.

## Öffentlicher Verkehr

Sämtliche Verbindungen während der Rad-WM sind bereits jetzt auf vbz.ch, zvv.ch, in der ZVV- oder SBB-App abrufbar.

Das Limmatquai ist während der ganzen Rad-WM durchgehend gesperrt. Die Linie 15 ist eingestellt. Die Linie 4 wird umgeleitet.

Das Gebiet Bellevue, Kunsthaus, Neumarkt kann bis 19 Uhr nicht befahren werden. Ab Bellevue verkehrt einzig die Linie 3 über das Kunsthaus zum Klusplatz. Die Verbindungen in die Aussenquartiere sind ab Central, Hauptbahnhof, Paradeplatz, Bahnhof Stadelhofen, Bürkliplatz und ETH/Universitätsspital sichergestellt.

Die Trams fahren nur auf den Strecken Klusplatz – Kunsthaus – Bellevue, Klusplatz – Kreuzplatz – Bahnhof Stadelhofen sowie Rehalp – Kreuzplatz – Bahnhof Stadelhofen. Die Linien 77 und 99 fahren ab Balgrist auf Teilstrecken. Die Forchbahn fährt in einem dichteren Takt auf der gewohnten Strecke.

Es bestehen keine Verbindungen mit den Buslinien 31 und 33. Im Seefeld ist bis 19 Uhr kein Trambetrieb möglich. Stattdessen fährt ein Ersatzbus zwischen Kreuzstrasse und Bahnhof Tiefenbrunnen. Tagsüber besteht keine Busverbindung vom Bahnhof Tiefenbrunnen nach Zollikon und Küsnacht. Die S-Bahn fährt wie gewohnt.

Zusätzlich verkehrt jeweils am frühen Morgen ein Ersatzbus zwischen Kienastewies und Klusplatz. Sobald die Busverbindung auf der Witikonstrasse nicht mehr möglich ist, fahren Ersatzbusse zwischen Schulhaus Looren und Kirche Fluntern sowie auf der Strecke Stodolastrasse – Spital Zollikerberg – Rehalp.

Ab Kirche Fluntern und Rehalp bestehen Verbindungen in die Innenstadt bzw. an den Bahnhof Stadelhofen.

## City Circuit

Grosser Rundkurs um Zürich und die Nachbargemeinden

## Lakeside Circuit

Kleiner Rundkurs durch den Kreis 8 nach Zollikon

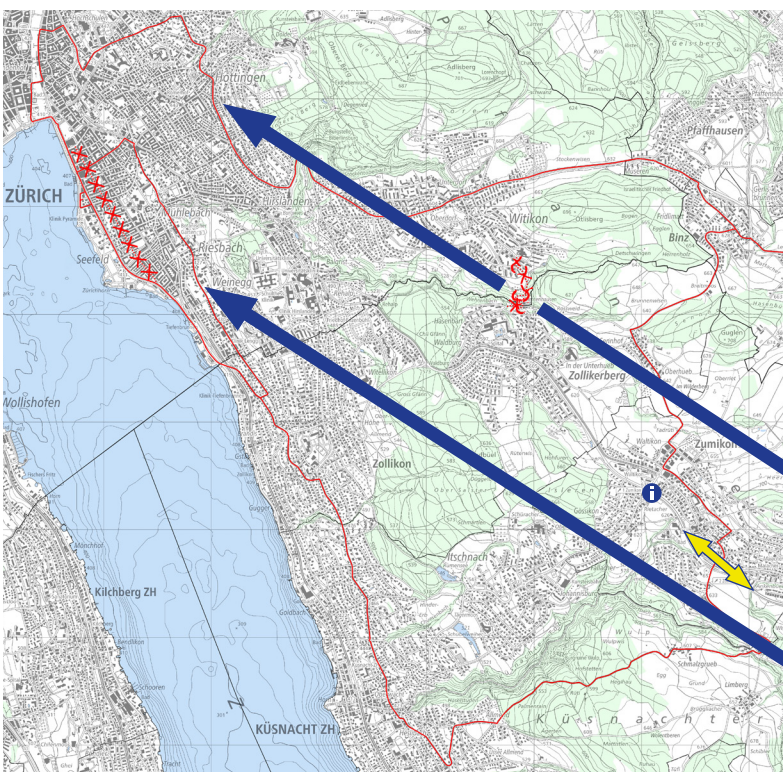


Abbildung 2: Sperrungen vom 25. bis 29.9.2024 (rot markiert).  
Zugang ins Gebiet Zürich-Ost über Forchstrasse möglich (gelber Pfeil)

# Zu- und Wegfahrt City für den motorisierten Verkehr

Mittwoch, 25. September, bis Sonntag, 29. September 2024,  
jeweils von 5 bis 19 Uhr, nur über die Forchstrasse möglich

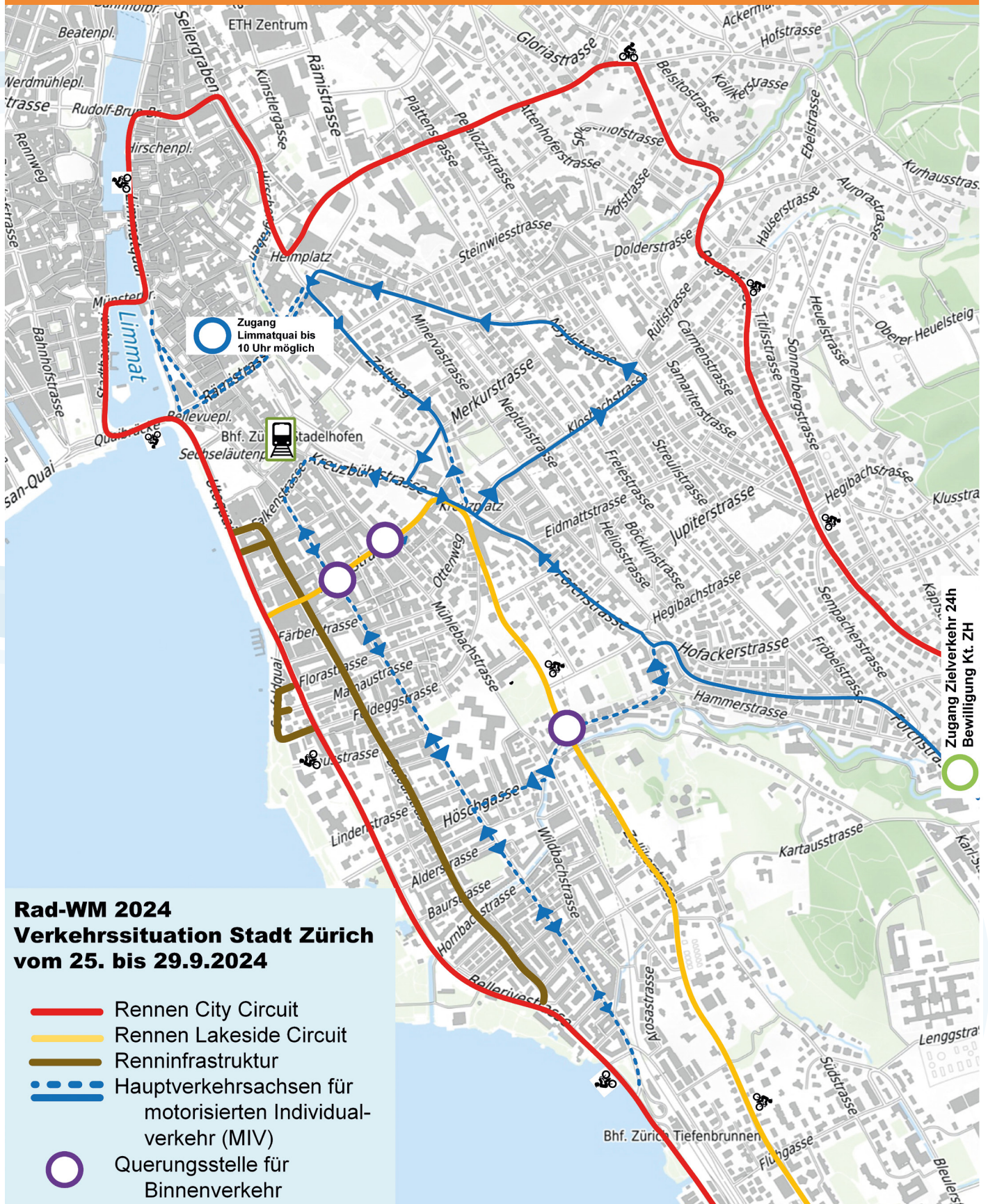


Abbildung 3: Fahrbeziehungen und Querungsstellen in den Gebieten Innenstadt, Bellevue und Zürich-Ost vom 25. bis 29.9.2024



Abbildung 4: Tram- und Busbetrieb täglich bis 19 Uhr vom 25. bis 29.9.2024. Nicht eingezeichnet sind die Ersatzbusse, die täglich nur am frühen Vormittag zwischen Klusplatz und Kienastewies verkehren.

# Informationen für Erziehungsberechtigte mit schulpflichtigen Kindern

Bitte besprechen Sie mit Ihrem Kind die Änderungen der Verkehrsführung. Halten Sie es dazu an, wenn möglich eine der zahlreichen betreuten Strassenquerungen zu nutzen (siehe unten) und berücksichtigen Sie bitte, dass die gewohnten Schulwege allenfalls mehr Zeit erfordern.

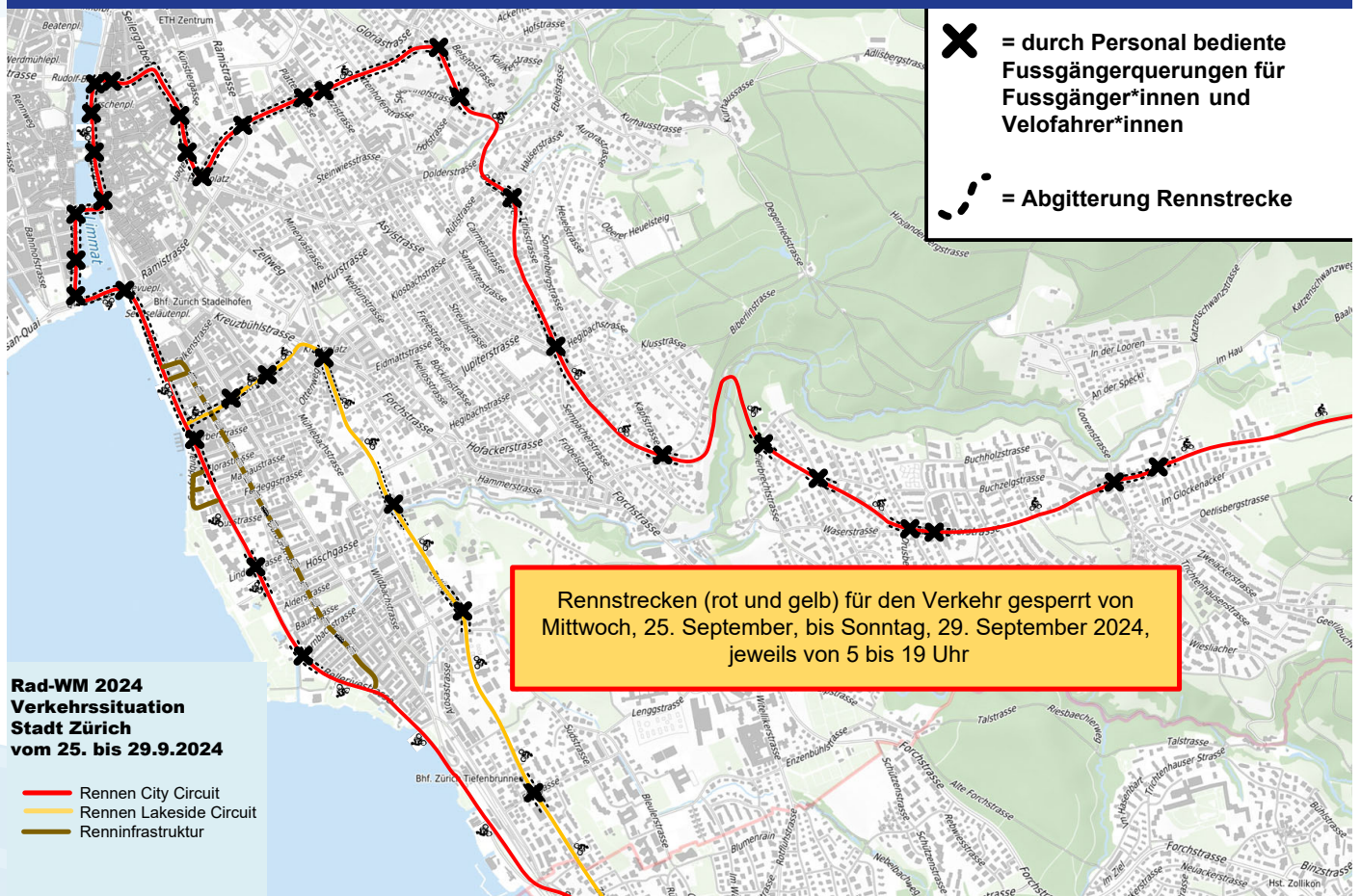


Abbildung 5: Bediente Querungsstellen für Fussgänger\*innen und Velofahrer\*innen vom 25. bis 29.9.2024

## Zu Fuss

In der Innenstadt und am Bellevue wird die Rennstrecke mit Gittern abgesperrt. Es wird in regelmässigen Abständen Fussgängerquerungsstellen geben. Mitarbeiter\*innen des Verkehrsdiensts werden die Wartenden in Rennlücken über die Strecke lotsen. Eine Ausnahme bildet die Zielgerade auf dem Utoquai. Dort befindet sich die erste Querungsstelle für Fussgänger\*innen vom Sechseläutenplatz aus gesehen auf Höhe Färberstrasse.

In Zürich-Ost wird die Rennstrecke an kritischen Stellen mit Gittern abgesperrt. Es wird in regelmässigen Abständen Querungsstellen geben. Mitarbeiter\*innen des Verkehrsdiensts werden die Wartenden in Rennlücken über die Strecke lotsen. Dort, wo die Platz- und Sichtverhältnisse gut und die Geschwindigkeiten der Rennfahrer\*innen tiefer sind, wird die Rennstrecke nicht mit Gittern abgesperrt. Sie kann in Rennlücken nach eigenem Ermessen zu Fuss gequert werden.

# Informationen zur Entsorgung in Zürich-Ost

In den Postleitzahlgebieten 8001, 8008, 8032 und 8044 wird Entsorgung + Recycling Zürich während des Veranstaltungszeitraums mit abweichenden Einsatzzeiten unterwegs sein. ERZ verfügt über eine Nachtfahrbewilligung. Bitte lassen Sie die Container und Papier-/Kartonbündel stehen bis sie geleert oder abgeholt werden.

Um die Veranstaltung reibungslos durchführen zu können, dürfen Bewohner\*innen der aufgeführten Strassen ihre Container sowie Papierbündel erst zwischen 18.30 und 19 Uhr bereitstellen. Bitte denken Sie daran, den Container bis spätestens 8 Uhr am Folgetag an den Standort zurückzubringen.

<b>8001</b>	<b>Hauskehricht: Di, 24.9. + Fr, 27.9. Bioabfall: Mo, 23.9. Karton: Mi, 25.9.</b>	<b>Betriebskehricht: wie vereinbart (Di und/oder Fr)</b>
Badergasse 6 Bellevueplatz 1-7 Börsenstrasse 10 Bürkliplatz 1-12 Fraumünsterstrasse 1-8 Freieckgasse 7-11 Goethestrasse 12-24a Gottfried-Keller-Strasse 5-7 Heimplatz 1-6 Heimstrasse 1a-3 Hirschengraben 1-42 Kantonsschulstrasse 1-9	Kappelergasse 1 Köngengasse 2+8 Limmatquai 1-144 Lochmannstrasse 2 Mühlegasse 3-33 Münsterhof 2-20 Niederdorfstrasse 3, 69+71 Oberdorfstrasse 2+19 Rämistrasse 2-39 Rosengasse 6 Rössligasse 3 Schiffplände 4	Schillerstrasse 2-5 Schlüsselgasse 8 Schmidhofgasse Schoeckstrasse Sechseläutenplatz 1-10 Seilergraben 1-37 St. Urbangasse 2-8 Stadelhoferstrasse 6-42 Stadthausquai 1-19 Theaterstrasse 1-22 Utoquai 2a-4a Waldmannstrasse 4-12
<b>8008</b>	<b>Hauskehricht: Fr, 27.9. Bioabfall: Mo, 23.9. Papier: Di, 24.9.</b>	<b>Betriebskehricht: wie vereinbart (Di und/oder Fr)</b>
Alderstrasse 18-49 Alte Feldeggstrasse 12-18 Badstrasse 3 Baurstrasse 2-40 Bellerivestrasse 2-330 Blumenweg 12-18 Dahliastrasse 1-16 Dufourstrasse 1-197 Falkenstrasse 1-30 Färberstrasse 3-35 Feldeggstrasse 4-46 Florastrasse 1-32 Flühgasse 25 Forchstrasse 2 Fröhlichstrasse 20-56 Gasstrasse	Hallenstrasse 8-21 Heimatstrasse 3-25 Helenastrasse 3-20 Hornbachstrasse 20-56 Horneggstrasse 3-15 Höschgasse 1-53 Klausstrasse 2-50 Korneliusstrasse 1-17 Kreuzbühlstrasse 2-42 Kreuzplatz 20-22 Kreuzstrasse 2-80 Lindenstrasse 6-41 Magnolienstrasse 3-6 Mainastrasse 2-35 Mittelstrasse 4-55 Münchhaldenstrasse 3-15	Nebelbachstrasse 3-10a Nussgasse 3-5a Paulstrasse 2-14a Säntisstrasse 1-21 Schillerstrasse 1 Seefeldstrasse 16, 24, 26, 40, 44, 56, 60, 86, 104, 162, 168, 176, 178, 184, 186, 192, 198, 202, 212, 218, 224+226 Seefeldquai 1-17 Seergartenstrasse 2-14 Seehofstrasse 3-16 Seerosenstrasse 3-5 Utoquai 6-55 Werkgasse 3-6 Zollikerstrasse 1-275
<b>8032</b>	<b>Hauskehricht: Fr, 26.9. Bioabfall: Mo, 23.9. Papier: Di, 24.9.</b>	<b>Betriebskehricht: wie vereinbart (Di und/oder Fr)</b>
Bergstrasse 42-163 Heuelsteig 3+15 Höhensteig 3+5	Klosbachstrasse 3 Kreuzplatz 1-16 Titlistrasse 40	Witikonerstrasse 2-117 Zürichbergstrasse 2-32
<b>8044</b>	<b>Hauskehricht: Do, 26.9. Bioabfall: Di, 24.9. Papier: Mo, 23.9.</b>	<b>Betriebskehricht: wie vereinbart (Mo und/oder Do)</b>
Bergstrasse 2a-40	Schneckenmannstrasse 2-10	Zürichbergstrasse 34a-64